



45d - Jägerkreuz am Lobmingtaler Rosenkogel

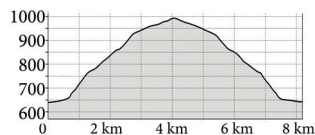
„kleine“ Gipfelwanderung mit gemütlichem Gipfelplatz

Beim Parkplatz , 641 m, der Raiffeisenbank in Großlobming orientieren wir uns am gelben Wegweiser mit der Aufschrift „Jägerkreuz am Lobmingtaler-Rosenkogel“. Durch die Ortschaft gehen wir beim Gasthof Wulz vorbei, weiter in Richtung Kleinlobming. Nach wenigen Metern zweigen wir links in den Sulzbachgraben ab und folgen der Allee bis zur Brücke, wo rechts eine asphaltierte Sackgasse parallel zur Straße führt. Gleich hinterdem Wohnhaus sehen wir einen gelben Wegweiser, der die Richtung vorgibt.

Ab nun folgen wir dem gut markierten Wanderweg, der auf Hohlwegen und Forststraßen kontinuierlich bergauf führt, bis wir bei einer Forststraßenkreuzung nach rechts weiterwandern. Ab nun wandern wir leicht bergauf bzw. fast eben dahin. Bei der Hochspannungsleitung haben wir einen schönen Blick auf das Judenburg-Knittelfelder Becken mit den dahinter liegenden Seetaler Alpen und Wölzer Tauern.

Bei einer Kreuzung nach links und in Folge weiter entlang der Forststraße, bis wir kurz vor dem Ziel ein kurzes Stück über eine Lärchenwiese wandern und den Lobmingtaler-Rosenkogel , 1008 m, erreichen. Ein neu errichtetes Jägerkreuz mit einer Holzbank und die herrliche Aussicht in Richtung Seckauer Alpen laden zum Verweilen ein.

Der Rückweg erfolgt über die Aufstiegsroute.



Schwierigkeit: mittel
Streckenlänge: 8,1 km
Dauer: 02:30 Std.
Höhenmeter: rd. 350 HM
Weg Nr. 45d auf Wegweisern vor Ort

Weitere Wandertipps rund um Großlobming:

- **Wanderfolder "Lobmingtaler Höhenweg":**

45e - Lobmingtaler Höhenweg

Der Lobmingtaler Höhenweg verbindet Großlobming und Kleinlobming. Über Wald- und Wiesenwegen, mit aussichtsreichen Plätzen, lernt man das Gemeindegebiet Lobmingtal sehr gut kennen. Auf einer mittleren Seehöhe von ca. 1000 m führt der Weg durch Wälder mit lichten, aussichtsreichen Abschnitten, bis man die Sonnseite der Kleinlobming erreicht.

- **Wanderfolder "Steinplan":**

45f - Steinplan über Kalchbauer

Eine wunderbare Gipfelwanderung auf den „Hausberg“ der Region, den Steinplan (1.670 m), mit Ausgangspunkt Großlobming. Ganz nach dem Motto: Vom Tal auf den Berg mit über 1000 HM Differenz! Diese Tour ist sicherlich die anspruchsvollste, abwechslungsreichste und aussichtsreichste Wanderung von Großlobming aus.

47 - Steinplan über Oberkamper

Eine Wanderung für das ganze Jahr – Sommer, Winter, IMMER! Mit Bergschuhen eine attraktive Wanderung und mit Schneeschuhen ein ganz besonderes Erlebnis! Eine attraktive Wanderung auf den 1670 m hohen Aussichts- und Hausberg von Knittelfeld, dem Steinplan, ausgehend von Kleinlobming.

47a - Steinplan über Sonnseite

Eine wunderbare Gipfelwanderung auf „den“ Hausberg der Region, den Steinplan auf 1670 m Seehöhe. Eine Tour für sportlich ambitionierte Wanderer! Die Wegführung ist abwechslungsreich und zahlreiche Aussichts- und Rastplätze laden speziell beim Abstieg zum Genießen des Panoramas ein.

- **Wanderfolder „Kleinlobming“:**

4 Wanderungen mit großer Aussicht

Wanderfolder erhältlich in den Tourismus- und Informationsbüros der Region Murtal.

Einkehrmöglichkeiten:


- 1 Gasthaus Maislinger**
Lindenweg 3, 8734 Lobmingtal, Tel.: +43 3512 82125
www.gh-maislinger.at, Mi-Do: 8:30-15 Uhr, Fr-So: ab 8:30
- 2 Gasthaus Wulz**
Hauptstraße 2, 8734 Lobmingtal, Tel.: +43 3512 829833
Mo-Sa: 10-23 Uhr, So: 10-18 Uhr
- 3 Gasthaus RUF-Peterwirt**
Hauptstr. 12, 8734 Lobmingtal, Tel.: +43 3512 83193
www.gasthaus-ruef.at
Mo, Di, Fr, Sa: 9-24 Uhr, So: 9-16 Uhr, Küche: 11:30-14 Uhr und 18-21 Uhr
- 4 Café im GLOkal**
Kirchengasse 1, 8734 Lobmingtal, Tel.: +43 664 9130385
cafe-glokal.business.site, Di-Sa: 8:30-18 Uhr
- 5 Gasthaus Café Steinberger - Kegelbahnen**
Weißkirchnerstraße 7, 8734 Lobmingtal, Tel.: +43 3512 82870
Mi-Sa: ab 14 Uhr, So: ab 9 Uhr
- 6 Restaurant - Hotel G'Schlössl Murtal**
Murhof 1, 8734 Lobmingtal, Tel.: +43 3512 469040,
www.gschloessl-murtal.at, Mo-So: 12-22 Uhr
- 7 Gasthof Murstüberl**
Mursiedlung 24, 8734 Lobmingtal, Tel.: +43 3577 60088
www.camping-murinsel.at
Mai-Sept. geöffnet. Mo-Sa: ab 16 Uhr, Sonn- und Feiertag: ab 12 Uhr
Mai, Juni, Sept.: Mo-Di Ruhetag, Juli-August: täglich geöffnet

Ausflugsziele:

- 1 Kräutermensch / Kräutergarten Großlobming**
Großlobming 1, 8734 Lobmingtal, Tel.: +43 664 9498219
www.kraftkraut.at, Mo-So: 9-19 Uhr



Wandern Lobmingtal
www.murtal.at

 **Ausgangspunkt der Touren:**
Raiffeisenbank Lobmingtal
Hauptstraße 14, 8734 Lobmingtal
GPS: 47.185512, 14.809350

 direkt beim Ausgangspunkt

Herzklopfen spüren in der Region Murtal

Die Gemeinde „Lobmingtal“ mit den Ortsteilen Kleinlobming und Großlobming zeichnet sich durch abwechslungsreiche Naturlandschaften aus. Das Tal sowie die wanderbaren Berge sind im Lobmingtal zu finden. Die Ortskerne der zwei Ortsteile stellen für die Bewohner ganz besondere Zentren dar. Hier wird sich noch zu unterschiedlichsten Anlässen getroffen und gemeinsam gefeiert. Südlich von Knittelfeld gelegen wird das Gemeindegebiet im Norden von der Mur begrenzt und nordöstlich von der Gleinalpe.



IMPRESSUM:
Dieses Projekt wird mit Regionmitteln aus dem Steiermärkischen Landes- und Regionalentwicklungsgesetz finanziert.
Herausgeber: Für den Inhalt verantwortlich: ARGE Region Murtal, Red Bull Ring Strasse 1, 8724 Spielberg, 0664 88 929 666, www.murtal-herzklopfen.at
Fotos: WEGES OG
Layout: Crearteam Pichler KG, Weißkirchen, ARGE Region Murtal
Druck: Universal Druckerei GmbH

Panoramawege Großlobming

Herzklopfen spüren



45a – Feldrundweg

45b – Panoramarunde Großlobming

45c – Waldrundweg über Reitinger

45d – Jägerkreuz am Lobmingtaler Rosenkogel

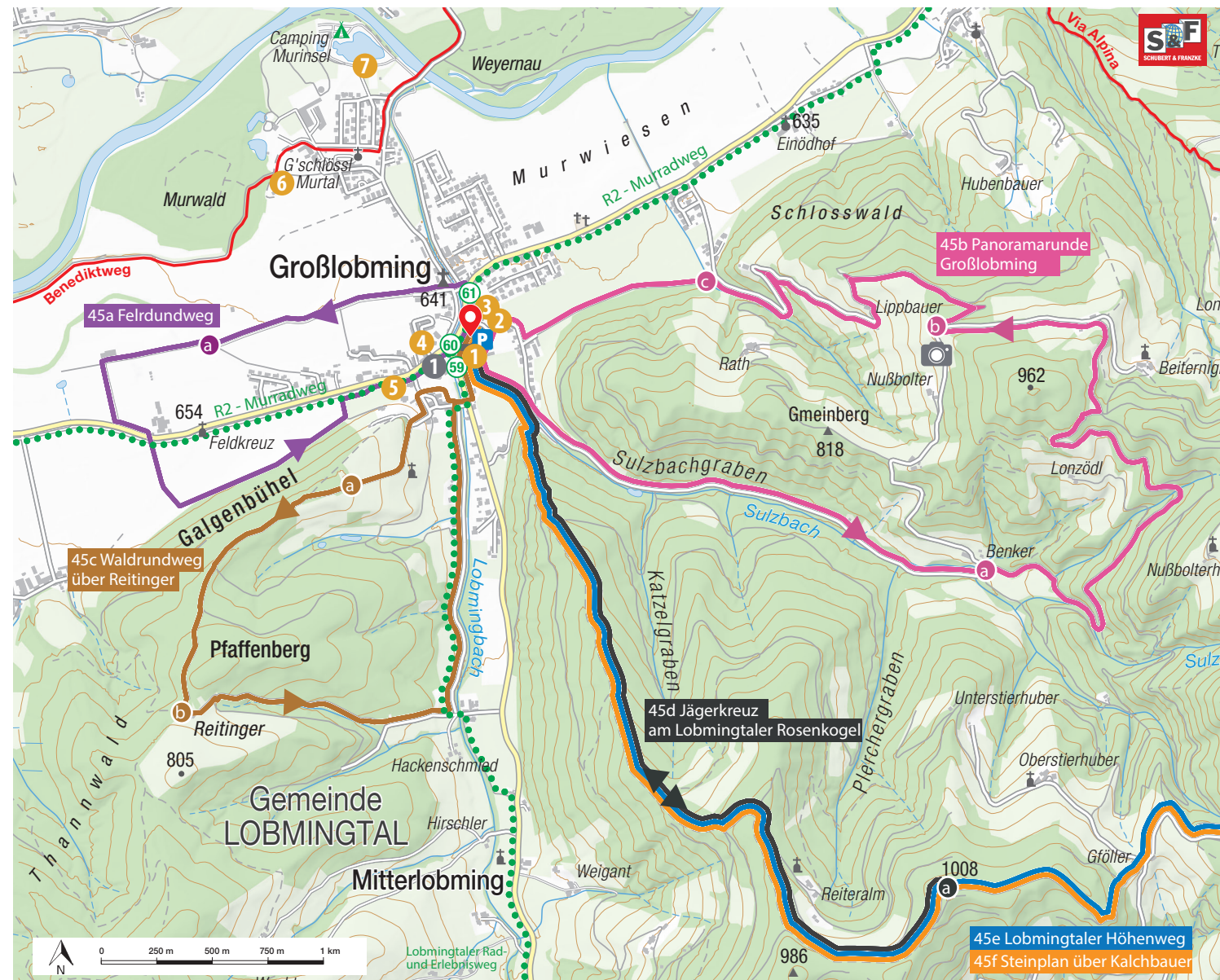
4

Wanderungen mit großer Aussicht

www.murtal-herzklopfen.at

ARGE Region Murtal - Herzklopfen spüren
Red Bull Ring Strasse 1, 8724 Spielberg
www.murtal-herzklopfen.at - Tel.: 03577 26600





- LEGENDE:**
- 45a - Feldrundweg
 - 45b - Panoramarunde Großlobming
 - 45c - Waldrundweg über Reitinger
 - 45d - Jägerkreuz am Lobmingtaler Rosenkogel
 - Wegknotenpunkte (vgl. Tourenbeschreibung)
 - Wanderwege
 - - - Radwege
 - Einkehrmöglichkeit
 - Ausflugsziel
 - 📷 Fotopunkt/Aussichtsplatz
 - 📍 Ausgangspunkt
 - P Parkplatz



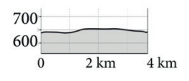
45a - Feldrundweg

Familienfreundlicher, aussichtsreicher Rundwanderweg

Beim Parkplatz der Raiffeisenbank Großlobming 📍, 641 m, orientieren wir uns am gelben Wegweiser mit der Aufschrift „Feldrundweg Großlobming“. Wir starten in Richtung Knittelfeld und überqueren nach wenigen Metern die Straße. Weiter über den Lobmingbach und vor der Kirche vorbei, führt der Weg links weiter. Nun folgen wir vorerst noch einer Asphaltstraße, die am Ende des besiedelten Gebietes in eine Schotterstraße mündet. Ab nun bleiben wir immer geradeaus.

Der Weg führt bei einem Feldkreuz a, 654 m, mit einem Bankerl vorbei und bei dem großen Stallgebäude wandern wir nach links. Nach kurzer Zeit erreichen wir die stark befahrene Bundesstraße, gehen am Radweg nach links und gleich darauf wieder nach rechts. Ab nun sind wir auf Wiesenwegen und Waldrandwegen unterwegs und umgehen dadurch die Straße in einer großen Schleife. Wieder auf der Asphaltstraße angekommen, gehen wir rechts und dann geradeaus bis zur Brücke über den Lobmingbach und dann nach links.

Nach wenigen Metern erreichen wir unseren Ausgangspunkt.



Schwierigkeit: leicht
Streckenlänge: 3,7 km
Dauer: 01:00 Std.
Höhenmeter: rd. 20 HM
Weg Nr. 45a auf Wegweisern vor Ort



45b - Panoramarunde Großlobming

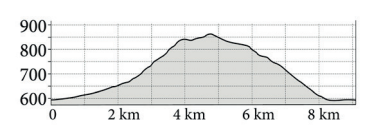
Familienfreundlicher, aussichtsreicher Rundwanderweg

Wir starten im Zentrum bzw. beim Parkplatz der Raiffeisenbank in Großlobming 📍, 641 m, und folgen den gelben Wegweisern mit der Aufschrift „Panoramarunde Großlobming“. Es geht durch das Ortszentrum und dann links in den Sulzbachgraben, dem wir ca. 2 km bis zum Gedenkmarterl a, 736 m, einer Hubschrauber-absturzstelle, folgen.

Nun gehen wir links und sehen rechts die Forststraße, die als Rad- und Wanderweg markiert ist. Wir folgen der Straße, die in Serpentinaen durch den Wald und über Lichtungen bergauf verläuft. Bei der Kreuzung mit einem Weiderost angekommen, zweigen wir links ab und wandern ca. 1 km fast eben dahin, bis zum Murtalblick-Bankerl b, 860 m. Die Aussicht auf das Judenburg-Knittelfelder Becken und die umliegenden Bergregionen der Wölzer- und Seckauer Tauern ist herrlich.

Vom Bankerl gehen wir wieder einige Meter zurück, um dann links auf dem gut markierten Weg, auf Schotter- bzw. Asphaltstraßen, bergab zu wandern. Fast im Tal angekommen sehen wir bei einer Kreuzung c, 660 m, auf der linken Seite den gelben Richtungspfeil. Wir zweigen nach links ab und wandern am Waldrand entlang, bis wir das besiedelte Gebiet von Großlobming erreichen.

Wir halten uns rechts und kommen nach kurzer Zeit wieder zu unserem Ausgangspunkt.



Schwierigkeit: leicht
Streckenlänge: 9,1 km
Dauer: 02:30 Std.
Höhenmeter: rd. 280 HM
Weg Nr. 45b auf Wegweisern vor Ort

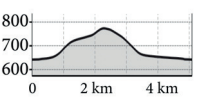
45c - Waldrundweg über Reitinger

Rundwanderung für Jung und Alt mit schönen Ausblicken

Beim Parkplatz 📍, 641 m, der Raiffeisenbank in Großlobming orientieren wir uns am gelben Wegweiser mit der Aufschrift „Waldrundweg über Reitinger“. Durch die Ortschaft gehen wir beim Gasthaus Wulz vorbei, wechseln die Straßenseite und wandern entlang des Gehsteiges bis zum Start des Lobmingtaler Rad- und Erlebnisweges. Über die Brücke des Lobmingbaches und weiter leicht nach rechts der Straße folgend kommen wir beim Kräuterkompetenzzentrum vorbei.

Bei der nächsten Kreuzung nach links, kurz entlang der Parkstraße, bis wir bei der nächsten Kreuzung leicht rechts bergauf wandern. Jetzt noch wenige Meter der Asphaltstraße entlang, bis links eine Schotterstraße abzweigt, der wir bis zum Hubertus-Bildstock a, 722 m, folgen. Der Wanderweg wird in Folge auf Forststraßen und Waldwegen geführt und bringt uns direkt zu einer großen Lichtung, dem Wegpunkt Reitinger b, 770 m.

Nach einer gemütlichen Pause folgen wir der Forststraße bergab und verlassen den Hauptweg in der ersten Rechtskurve. Weiter geht es gemütlich durch den Wald und in Folge am Waldrand bergab, bis wir auf den Lobmingtaler Rad- und Erlebnisweg stoßen. Nun geht es nach links und wir wandern entlang des neu errichteten Asphaltweges und dem uns bereits bekannten Weg durch die Ortschaft zurück zum Ausgangspunkt.



Schwierigkeit: leicht
Streckenlänge: 5,1 km
Dauer: 01:30 Std.
Höhenmeter: rd. 140 HM
Weg Nr. 45c auf Wegweisern vor Ort

